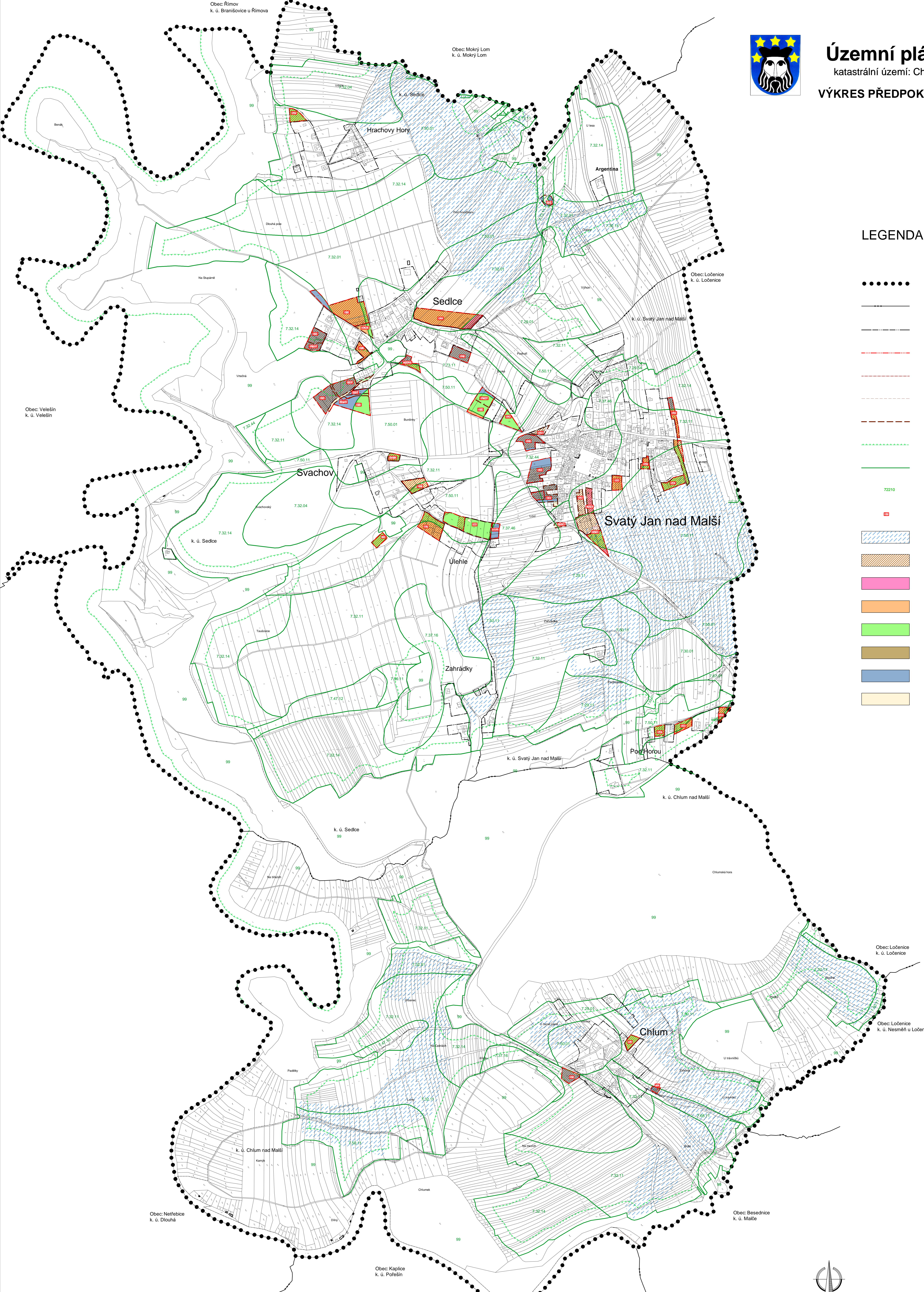





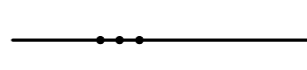
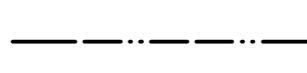








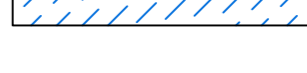







# Územní plán Svatý Jan nad Malší

katastrální území: Chlum nad Malší, Sedlce a Svatý Jan nad Malší

VÝKRES PŘEDPOKLÁDANÝCH ZÁBORŮ PŮDNÍHO FONDU



## LEGENDA:

-  HRANICE ŘEŠENÉHO ÚZEMÍ
-  HRANICE KATASTRÁLNÍHO ÚZEMÍ
-  HRANICE ZASTAVĚNÉHO ÚZEMÍ
-  HRANICE ZASTAVITELNÝCH PLOCH
-  HRANICE PLOCH PŘESTAVBY
-  HRANICE PLOCH S ROZDLILNÝM ZPŮSOBEM VYUŽITÍ
-  HRANICE LOKALIT
-  VZDÁLENOST 50 m OD OKRAJE LESA
-  HRANICE BPEJ
-  KÓD BPEJ
-  ZPŮSOB VYUŽITÍ A ČÍSELNÉ OZNAČENÍ NAVRŽENÝCH PLOCH
-  MELIORAČNÍ PLOCHY
-  LOKALITY ŘEŠENÉ V PŘEDCHOZÍCH ÚPD
-  I. TŘÍDA OCHRANY
-  II. TŘÍDA OCHRANY
-  III. TŘÍDA OCHRANY
-  IV. TŘÍDA OCHRANY
-  V. TŘÍDA OCHRANY
-  OSTATNÍ PLOCHY

Územní plán Svatý Jan nad Malší			
ČÁST: ODVOZOVÁNÍ ÚP	VÝKRES PŘEDPOKLÁDANÝCH ZÁBORŮ PŮDNÍHO FONDU		
PROJEKTOVÝ ATELIÉR AD s.r.o. ING. ARCH. JAROSLAV DANĚK			
MULBOVA 4, C. BUDĚJOVICE, 370 01, TEL: 387 312 813, 803 277 898 www.ad-studio.cz, info@ad-studio.cz, IČ: 26194471, DIČ: CZ26194471			
ZPRACOVATEL: ING. ARCH. JAROSLAV DANĚK	KRESLIL: ING. ARCH. JAROSLAV DANĚK	ČÍSLO VÝKRESU: 6	ČÍSLO PÁNE: 1
ČÍSLO ŽÁKOVY: 112017	DATUM: LISTOPAD 2020	MĚŘITVO: 1:5000	
ZÁZNAM O ÚČINNOSTI			
DATUM NABÝTÍ ÚČINNOSTI ÚP		SPRÁVNÍ ORGÁN, KTERÝ ÚPD VYDAL	
POŘIZOVATEL: MĚSTSKÝ ÚŘAD TRHČE SVRKY Odbor územního plánování a územního rozvoje	ZASTUPITELSTVO OBCE SVATÝ JAN NAD MALŠÍ		
OPRAVENÝ ÚČINNÝ OSOBNÍ POROZDÁVATEL: ING. JAROSLAV DANĚK, územní odbor územního plánování	RAZÍTKO A PODPIS:		
RAZÍTKO A PODPIS:	RAZÍTKO A PODPIS:		

