


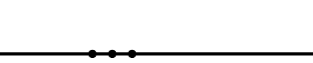








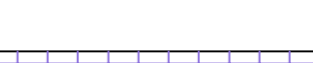



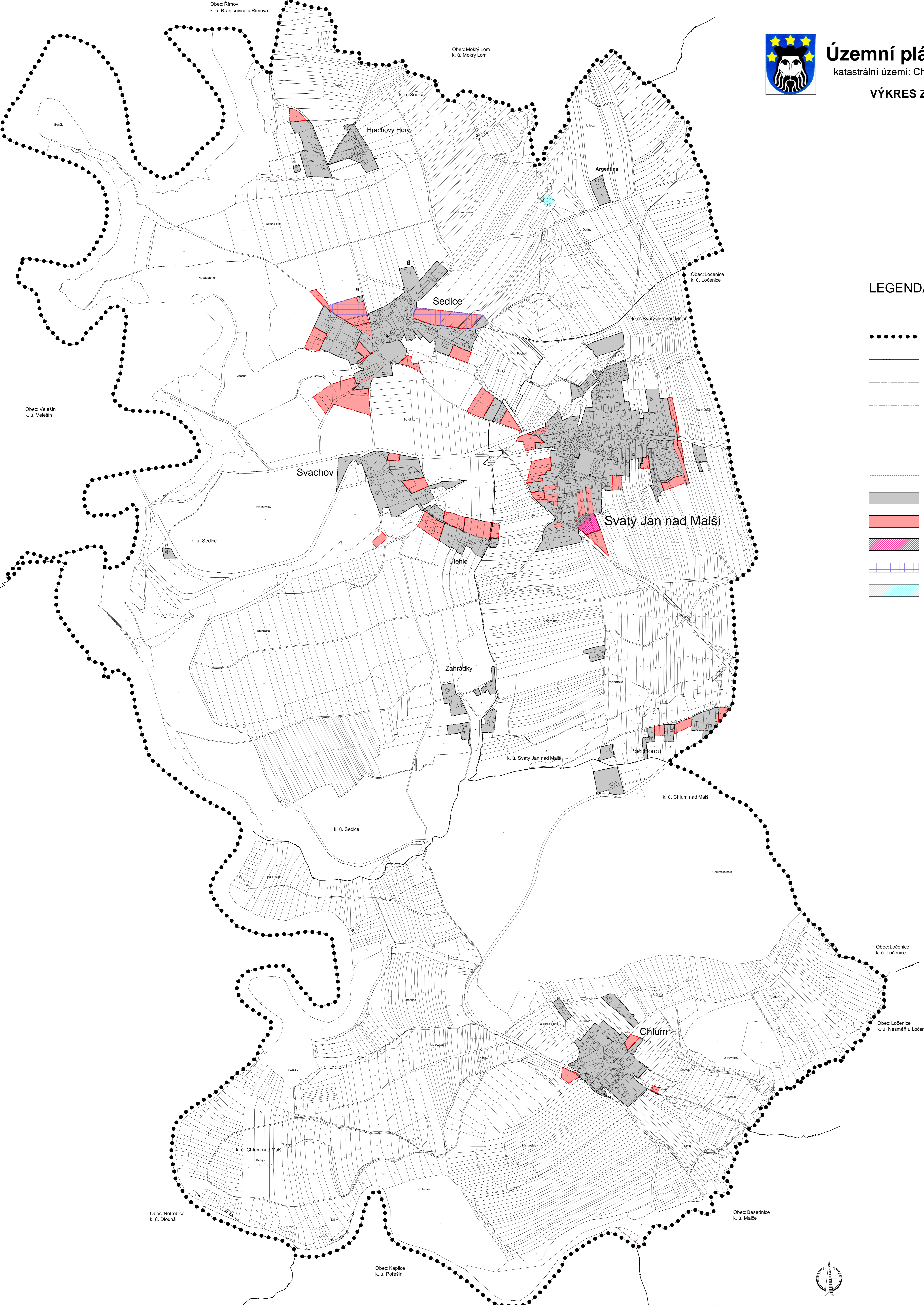
# Územní plán Svatý Jan nad Malší


katastrální území: Chlum nad Malší, Sedlce a Svatý Jan nad Malší

## VÝKRES ZÁKLADNÍHO ČLENĚNÍ ÚZEMÍ

### LEGENDA:

-  HRANICE ŘEŠENÉHO ÚZEMÍ
-  HRANICE KATASTRÁLNÍHO ÚZEMÍ
-  HRANICE ZASTAVĚNÉHO ÚZEMÍ
-  HRANICE ZASTAVITELNÝCH PLOCH
-  HRANICE PLOCH S ROZDÍLNÝM ZPŮSOBEM VYUŽITÍ
-  HRANICE PLOCH PŘESTAVBY
-  HRANICE PLOCH, KTERÉ JE NUTNO ŘEŠIT ÚZEMNÍ STUDIÍ
-  VYMEZENÍ PLOCH ZASTAVĚNÉHO ÚZEMÍ
-  VYMEZENÍ ZASTAVITELNÝCH PLOCH
-  VYMEZENÍ PLOCHY PŘESTAVBY
-  PLOCHY, KDE ZMĚNY PROVEŘÍ ÚZEMNÍ STUDIE
-  PLOCHY ZMĚN - PLOCHY VODNÍ A VODOHOSPODÁRSKÉ



Územní plán Svatý Jan nad Malší			
ČÁST: VÝKRES ÚP	VÝKRES ZÁKLADNÍHO ČLENĚNÍ ÚZEMÍ		
PROJEKTOVÝ ATELIÉR AD s.r.o. ING. ARCH. JAROSLAV DANĚK			
HUBBOVA 4, C. BUDĚJOVICE, 370 01, TEL.: 387 312 813, 803 277 898 www.adatelier.cz, info@adatelier.cz, IČ: 26194471, DIČ: CZ26194471			
ZPRACOVATEL:	ING. ARCH. JAROSLAV DANĚK	ČÍSLO VÝKRESU:	ČÍSLO PÁNE:
KRESLIL:	INGRID PETROVICOVÁ	1	1
ČÍSLO ZÁKAZY:	112017	MĚŘITVO: 1:5000	
DATA:	LISTOPAD 2020		
<b>ZÁZNAM O ÚČINNOSTI</b>			
DATUM NABÝTÍ ÚČINNOSTI ÚP:		SPRÁVNÍ ORGÁN, KTERÝ ÚP VYDAL:	
PORADYATEL:		ZASTUPITELSTVO OBCE SVATÝ JAN NAD MALŠÍ	
MĚSTSKÝ ÚŘAD TRHCE SVATÝ OŠARŮ VÝKRESU, JAROSLAV DANĚK DOPRAVNÍ ÚŘADNÍ OSOBA PORADYATELE ING. JAROSLAV DANĚK, OSOBA OŠARŮ VÝKRESU		RAZÍTKO A PODPIS:	
RAZÍTKO A PODPIS:		RAZÍTKO A PODPIS:	

